

ROMANIA
JUDETUL TELEORMAN
CONSILIUL LOCAL AL COMUNEI BOGDANA

STATUTUL COMUNEI BOGDANA



ROMANIA
JUDETUL TELEORMAN
PRIMARIA COMUNEI BOGDANA

STATUTUL UNITATII ADMINISTRATIV TERITORIALE BOGDANA
JUDETUL TELEORMAN
CAPITOLUL I

Art.1.- (1) -Comuna Bogdana este:

- a).-persoana juridica de drept public, cu capacitate juridica si patrimoniu propriu;
- b).- subiect juridic de drept fiscal;
- c).-titulara drepturilor si obligatiilor ce decurg din contractele privind administrarea bunurilor care apartin domeniului public si privat al acesteia, precum si din raporturile cu alte persoane juridice sau fizice, in conditiile legii .

(2).-Comuna Bogdana, Judetul Teleorman are sediul social in comuna Bogdana, Judetul Teleorman, la adresa:

-sat Bogdana, Soseaua Rosiori de Vede nr. 108, precum si urmatorul Cod de Inregistrare fiscala (CIF): 5044440.

(3)-Comuna Bogdana, Judetul Teleorman nu are stema proprie, aceasta fiind in curs de realizare conform procedurilor legale;

Art.2.- (1)-Comuna Bogdana, Judetul Teleorman are sediul in satul Bogdana, Soseaua Rosiori de Vede nr. 108, Judetul Teleorman.

(2)-Comuna Bogdana, Judetul Teleorman se delimiteaza din punct de vedere teritorial astfel:

-este asezata in partea central-vestica a judetului Teleorman si se invecineaza cu urmatoarele comune:

- La Est: comunele Plosca si Nanov;
- La Vest: comuna Putineiu;
- La Sud comunele: Furculesti, Dracea si Cringu;
- La Nord: comuna Troianul;

(3).-Comuna Bogdana are in componenta un nr. de patru sate dupa cum urmeaza:

- Satul Bogdana-centru de comuna;
- Satul Brosteanca- sat apartinator;
- Satul Ulmeni-sat apartinator;
- Satul Urluii- sat apartinator;

-(4).-Comuna Bogdana, Judetul Teleorman potrivit legislatiei privind amenjararea teritoriului national are rangul IV;

-(5).- Prezentarea grafica si descriptiva, respectiv suprafetele intravilanului si extravilanului pe fiecare dintre localitatile mentionate la alin.(3) sunt prevazute in anexa nr. 2 la prezentul statut.

Art.(3).- (1)- Comuna Bogdana dispune de o retea hidrografica formata din parau, lacuri si izvoare.

(2)-Pe teritoriul comunei Bogdana se regasesc o flora si o fauna diverse;

(3)-Comuna Bogdana, dispune de o mare diversitate de soluri, acoperite in general cu loess.

(4).- Resursele de subsol ale comunei Bogdana, sunt in general foarte modeste, nefiind descoperite bogatii minerale.



(5).-Denumirea si lungimea paraului, a lacurilor precum si denumirea faunei si florei de pe raza teritoriala a comunei Bogdana se regasesc in anexa nr. 3 la prezentul statut;

Art.4-(1) Comuna Bogdana, este atestata pentru prima data documentar in anul 1521 sub numele de Bogdana-Nezzulesti, de-a lungul timpului avand diferite dimensiuni teritoriale. In timp a disparut denumirea de Nezzulesti, ramanand denumirea simpla de Bogdana. Localitatea a cunoscut in diferite etape istorice numeroase reorganizari administrative, cele ami apropiate de noi fiind cele din anii 1936-1939, cand fiecare sat apartinator a fost transformat prin lege comuna avand sedii distincte si exercitandu-si prerogativele juridice, patrimoniale si administrative conform uzantelor legale ale vremii. Ultima mare reorganizare a comunei in fost in perioada 1950-1968, cand pe teritoriul administrativ actual au functionat doua comune:

a)-comuna Bogdana cu sediul in satul Ulmeni, judetul Teleorman, cuprinzand satele Bogdana si Ulmeni;

b)-comuna Parlita cu sediul in satul Parlita (actualmente satul Urluiu) cuprinzand satele Brosteanca si Parlita.

Actuala organizare administrativa a comunei Bogdana s-a realizat prin Legea nr. 2/1968 privind organizarea administrativa a teritoriului Romaniei, republicata, cu modificarile si completarile ulterioare.

In toate etapele istorice de la prima atestare documentara a localitatii comunei Bogdana a apartinut numai Judetului Teleorman.

(2)-Evolutia istorica a comunei Bogdana se regaseste in anexa nr. 4 la prezentul statut;

Art.5.- (1)- De-a lungul timpului populatia comunei Bogdana a scazut dramatic, de la cca 7000 de locuitori in 1949 la 1922 locuitori la 01 ianuarie 2023, conform Ordinului Prefectului Judetului Teleorman din aprilie 2023.

(2)-Componenta si structura populatiei Comunei Bogdana defalcate pe localitati componente, se regaseste in anexa nr. 5 la prezentul statut.

(3)-Aspectele privind numarul populatiei se actualizeaza in urma recensamantului in vederea respectarii dreptului cetatenilor apartinand unei minoritati nationale de a folosi limba lor materna in relatia cu administratia publica locala si cu serviciile deconcentrate.

CAPITOLUL II: Autoritatile administratiei publice locale

Art.6-(1)- Autoritatile administratiei publice locale sunt:

a) Consiliul Local al comunei Bogdana, Judetul Teleorman reprezinta autoritatea deliberativa de la nivelul comunei Bogdana, Judetul Teleorman si este format din 11 membri;

b) Primarul comunei Bogdana, Judetul Teleorman ca autoritate executiva locala, numele acestuia fiind Pirnea Marin;

c).-La nivelul comunei Bogdana, Judetul Teleorman, consiliul local a ales un viceprimar, numele acestuia fiind Geagulea Sorin;

(2).-Apartenenta politica a consilierilor locali este urmatoarea:

- 8 consilieri locali –Partidul Social Democrat;
- 2 consilieri locali- Partidul National Liberal;
- 1 consilier local – Partidul Puterii Umaniste-(social –liberal);

(3)-Constituirea Consiliului Local al comunei Bogdana s-a constatat prin Ordinul Prefectului Judetului Teleorman nr. 650 din 26.10.2020.

(4).-Componenta nominala, perioada/perioadele de exercitare a mandatelor alesilor locali, precum si apartenenta politica a acestora, incepand cu anul 1992, sunt prevazute in anexa nr. 6 la prezentul statut;

Art.7.(1)-Autoritatile administratiei publice locale au dreptul de a conferi si retrage titlul de cetatean de onoare persoanelor fizice romane sau straine pentru Comuna Bogdana, Judetul Teleorman.

(2)- Autoritatile administratiei publice locale au dreptul de a conferi certificatul de fiu/fiica al/a Comunei Bogdana, Judetul Teleorman persoanelor fizice romane sau straine pentru Comuna Bogdana, Judetul Teleorman.

(3)- Criteriile potrivit carora autoritatile administratiei publice locale au dreptul de a conferi si retrage titlul de cetatean de onoare al persoanelor fizice romane sau straine, precum si procedura aplicabila pentru acordarea titlului si certificatului de fiu/fiica al/a Comunei Bogdana, Judetul Teleorman, se regasesc in anexa nr. 7 la prezentul statut.

(4).-Autoritatile administratiei publice locale pot oferi premii in bani persoanelor fizice care s-au distins in activitatea din comuna sau au atins varsta de minim 100 de ani impliniti.

CAPITOLUL III **Cai de comunicatii**

Art.8-(1)- Raza teritoriala a Comunei Bogdana, Judetul Teleorman este tranzitata de urmatoarele retele de transport, potrivit prevederilor Legii nr. 363/2006 privind aprobarea Planului de amenajare a teritoriului national-Sectiunea 1,- Retele de transport, cu modificarile si completarile ulterioare:

a)- Retea rutiera ;

(2)- Reteaua de transport prevazuta la alin.(1), lit."a" este formata potrivit Ordonantei Guvernului nr. 43/1997 privind regimul drumurilor, republicata, cu modificarile si completarile ulterioare, din drumuri de interes national, drumuri de interes communal si poduri si podete astfel cum sunt prezentate in anexa nr. 8.a. la prezentul statut.

CAPITOLUL IV **Principalele institutii care isi desfasoara activitatea pe raza teritoriala a unitatii administrative- teritoriale**

Art.9.-(1) Reteaua scolara de la nivelul Comunei Bogdana, Judetul Teleorman, potrivit Legii Educatiei Nationale nr. 198/2023, cuprinde numarul total de unitati 1 unitati de invatamant de stat preuniversitar, acreditate.

(2)-Pe raza teritoriala a Comunei Bogdana, Judetul Teleorman isi desfasoara activitatea un numar total de 1 unitate scolara cu personalitate juridical si 3 gradinite cu Program Normal fara personalitate juridica arondate Scolii Gimnaziale Bogdana cu personalitate juridica.

(3)- Unitatile de invatamant si furnizorii de educatie prevazuti la alin.(1) sunt prezentate in anexa nr. 9 la prezentul statut.

(4).-Comuna Bogdana, Judetul Teleorman, sustine unitatile de invatamant si furnizorii de educatie prevazuti la alin.(1) potrivit prevederilor Legii nr. 198/2023.

Art.10 -(1) Pe raza teritoriala a Comunei Bogdana isi desfasoara activitatea un numar de 1 unitati de cultura, respectiv Caminul Cultural din satul Ulmeni.



(2).-Pe raza teritoriala a comunei Bogdana, Judetul Teleorman se organizeaza o serie de manifestari culturale locale organizate de catre organele administratiei publice locale, premiarea cu bani a unor persoane/personalitati de pe raza comunei Bogdana, Judetul Teleorman cu merite deosebite sau care au ajuns la o varsta matusalemica (minim 100 de ani in viata).

(3).-Comuna Bogdana participa la finantarea manifestarilor culturale prevazute la alin.(2) cu sume de la bugetul local, din venituri proprii, fonduri externe rambursabile si nerambursabile, contracte cu tertii,dupa caz, potrivit legii, numai cu aprobarea prin hotarare a Consiliului Local al comunei Bogdana, Judetul Teleorman.

Art.11.(1).-Pe raza teritoriala a Comunei Bogdana, Judetul Teleorman se asigura asistenta medicala profilactica si curativa.

(2).- Comuna Bogdana participa la finantarea activitatilor de asistenta de sanatate publica prevazute la alin.(2) cu sume de la bugetul local, din venituri proprii, fonduri externe rambursabile si nerambursabile, contracte cu tertii,dupa caz, potrivit legii, numai cu aprobarea prin hotarare a Consiliului Local al comunei Bogdana, Judetul Teleorman.

(3).-Asistenta medicala primara prevazuta la alin.(1) si (2) se realizeaza prin cabinetul medical ambulatoriu al medicului de familie.

(4).-Asistenta medicala de urgenta se asigura prin unitati specializate organizate in acest scop in alte localitati.

(5).- Lista cu numarul si denumirea unitatilor prin care se asigura asistenta medicala sunt prevazute in anexa nr. 9a la prezentul statut.

CAPITOLUL V

Funcțiuni economice ale unității administrative-teritoriale

Art.12.-Principalele funcțiuni economice, capacitati de productie diversificate din sectorul secundar si tertiar, precum si din agricultura sunt prevazute in anexa nr. 10 la prezentul statut.

Art.13.-(1).-Patrimoniul comunei Bogdana, Judetul Teleorman este compus din bunuri mobile si imobile care apartin domeniului public si domeniului privat al comunei Bogdana, Judetul Teleorman, precum si din totalitatea drepturilor si obligatiilor cu caracter patrimonial.

(2).-Inventarul bunurilor aflate in patrimoniulComunei Bogdana, Judetul Teleorman întomit si atestat prin Hotararea Consiliului Local al comunei Bogdana, Judetul Teleorman nr. 18 din10.05.2001, cu modificarile si completările ulterioare, se gaseste in anexa nr. 11 la prezentul statut.

CAPITOLUL VI

Servicii publice existente

Art.14-Serviciile comunitare de utilitati publice furnizate la nivelul comunei Bogdana, Judetul Teleorman sunt:

- a).-Serviciul public de alimentare cu apa furnizat de Serviciul Public de Alimentare cu Apa Bogdana, Judetul Teleorman;
- b).-Serviciul Public de Salubritate furnizat de S.C. POLARIS HOLDING SRL;
- c).-Serviciul Public de Iluminat asigurat de catre SC. CEZ VANZARE;

Art.15 –Transportul si distributia energiei electrice de pe raza teritoriala a Comunei Bogdana, sunt furnizate de catre SC CEZ VANZARE;

Art.16.-Serviciul Public de administrare a domeniului public al comunei Bogdana, Judetul Teleorman este furnizat de catre Serviciul Public de Administrare a Domeniului Public al comunei Bogdana, fara personalitate juridica, aflat in subordinea Consiliului Local al comunei Bogdana, Judetul Teleorman.

CAPITOLUL VII

Atribuirea si schimbarea denumirilor de strazi, pieti si de obiective de interes public local

Art.17- (1)-Comuna Bogdana, Judetul Teleorman, atribuie sau schimba denumirile de: strazi, pieti si de obiective de interes public local, precum si pentru obiective si institutii de interes local aflate in subordinea sa, cu respectarea prevederilor Ordonantei Guvernului nr. 63/2002 privind atribuirea sau schimbarea de denumiri, aprobata cu modificari prin Legea nr. 48/2003, cu modificarile si completarile ulterioare.

(2)-In situatia in care, prin proiectele de hotarari ale Consiliului Local al comunei Bogdana, Judetul Teleorman, se propune atribuirea ca denumire a unor nume de personalitati ori evenimente istorice, politice, culturale sau de orice alta natura ori schimbarea unor astfel de denumiri, aceste hotarari vor fi adoptate numai dupa ce au fost analizate si avizate de comisia de atribuire dedenumiri judetean, in conformitate cu prevederile Ordonantei Guvernului nr. 63/2002 privind atribuirea sau schimbarea de denumiri, aprobate cu modificari prin Legea nr.48/2003, cu modificarile si completarile ulterioare.

CAPITOLUL VIII

Societatea civila, respectiv partidele politice, sindicatetele, cultele si organizatiile neguvernamentale care isi desfasoara activitatea in unitatea administrativ-teritoriala

Art.18.-(1)- Comuna Bogdana, realizeaza un cadru de cooperare sau asociere cu organizatii neguvernamentale, asociatii si cluburi sportive, institutii culturale si artistice, organizatii de tineret, in vederea finantarii si realizarii unor actiuni sau proiecte care vizeaza dezvoltarea comunitatii.

(2)-Comuna Bogdana, Judetul Teleorman, acorda o atentie deosebita proiectelor culturale si educative cu caracter local, regional, national, european si international, care se incadreaza in strategia de dezvoltare a unitatii administrativ-teritoriale Bogdana.

(3)-Comuna Bogdana, Judetul Teleorman, poate acorda finantari nerambursabile de la bugetul local, in baza Legii nr. 350/2005 privind regimul finantarilor nerambursabile din fonduri publice alocate pentru activitati nonprofit de interes general, cu modificarile si completarile ulterioare.

Art.19.-(1) Pe teritoriul comunei Bogdana, Judetul Teleorman isi desfasoara activitatea un numar de 3 partide politice infiintate in conditiile Legii nr. 14/2003 privind partidele politice, cu modificarile si completarile ulterioare.

(2)-Lista partidelor politice care isi desfasoara activitatea in comuna Bogdana, Judetul Teleorman, se gaseste in **anexa nr. 11** la prezentul statut.

Art.20.- (1)-In comuna Bogdana, Judetul Teleorman isi desfasoara activitatea urmatoarele culte religioase:

- cultul crestin ortodox (majoritatea populatiei);
- cultul adventist de ziua a 7-a;



(2).-Lista cu denumirile lacaselor apartinand cultelor religioase prevazute la alin.(1) se regaseste in anexa nr. 12 la prezentul statut.

CAPITOLUL IX Participarea publica

Art.21.-Populatia din comuna Bogdana, Judetul Teleorman, este consultatata si participa la dezbaterea problemelor de interes local astfel:

- a) prin intermediul referendumului local, organizat in conditiile legii;
- b) prin intermediul adunarilor cetatenesti organizate pe sate;
- c) prin dezbateri publice asupra proiectelor de acte administrative;
- d) prin participarea la sedintele consiliului local;
- e) prin alte forme de consultare directa a cetatenilor, stabilite prin regulamentul de organizare si functionare a consiliului local.

Art.22.- (1) In functie de obiectul referendumului local, modalitatea de organizare si validare a acestuia se realizeaza cu respectarea prevederilor Legii nr. 3/2000 privind organizarea si desfasurarea referendumului, cu modificarile si completarile ulterioare sau ale Ordonantei de Urgenta a Guvernului nr. 57/2019, cu modificarile si completarile ulterioare, dupa caz.

(2).-Refendumul local se poate organiza in toate satele si localitatile componente ale comunei ori numai in unele dintre acestea.

CAPITOLUL X Cooperare sau asociere

Art. 23.-Comuna Bogdana, Judetul Teleorman se asociaza sau coopereaza, dupa caz, cu persoane juridice de drept public sau de drept privat ramane sau straine, in vederea finantarii si realizarii in comun a unor actiuni, lucrari servicii sau proiecte de interes public local cu respectarea prevederilor art.89 din Ordonanta de Urgenta a Guvernului nr. 57/2019, cu modificarile si completarile ulterioare.

Art.24.-(1)-Comuna Bogdana, Judetul Teleorman adera la asociatii nationale si internationale ale autoritatilor administratiei publice locale, in vederea promovarii unor interese comune.

(2).-Lista cu denumirea infratirilor, cooperarilor sau asocierilor incheiate de catre Comuna Bogdana, Judetul Teleorman se gaseste in anexa nr.12 la prezentul statut.

Art.25-Programele, proiectele sau activitatile, dupa caz, a caror finantare se asigura din bugetul local, prin care se promoveaza/consolideaza elemente de identitate locala de natura culturala, istorica, obiceiuri si/sau traditii, se regasesc in anexa nr. 13 la prezentul statut.

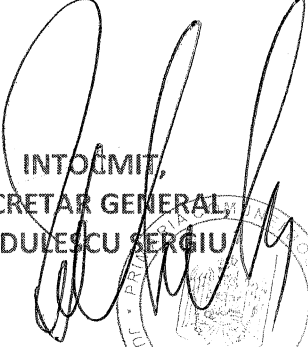
CAPITOLUL XII Dispozitii tranzitorii si finale


Art.26.-Anexele nr. 1-13 fac parte integranta din prezentul statut, prin Hotararea Consiliului Local al comunei Bogdana, Judetul Teleorman, nr.....din.....ianuarie 2024.

Art.27.- Orice modificare care are ca obiect modificarea Statutului comunei Bogdana/Judetului Teleorman sau a anexelor acestuia se realizeaza numai prin hotarare a autoritatii deliberative.

Art.28.-Anexa nr. 11 la prezentul statut se actualizeaza ori de cate ori intervin evenimente de natura juridica.

Art.29.-Prezentul statut si anexele acestuia, cu exceptia celei prevazute la art.28 se actualizeaza, in functie de modificarile si completarile aparute la nivelul elementelor specifice ale acestora, cel putin o data pe an.



INTOCMIT,
SECRETAR GENERAL
RADULESCU SERGIU



Prezentarea grafica si descriptiva, respectiv suprafetele intravilanului si a extravilanului pe fiecare dintre localitati, dupa cum urmeaza:

- Anexa nr. 2a-satul Bogdana –centrul de comuna si sediul Primariei comunei Bogdana, Judetul Teleorman;
- Anexa nr. 2b-satul Brosteanca-sat component al comunei Bogdana, Judetul Teleorman;
- Anexa nr. 2c-satul Ulmeni-sat component al comunei Bogdana, Judetul Teleorman;
- Anexa nr. 2d-satul Urluiu-sat component al comunei Bogdana, Judetul Teleorman.

INTOCMIT
SECRETAR GENERAL
RADULESCU SERGIU

The image shows a handwritten signature in black ink over a circular official stamp. The stamp contains the text 'MUNICIPIUL COMUNA BGDANA' at the top and 'Județul TELEORMAN' at the bottom. In the center of the stamp, there is a small emblem featuring a building and a sun. The signature is written in a cursive style and overlaps the stamp.

-Anexa nr. 2a-satul Bogdana –centrul de comuna si sediul Primariei comunei Bogdana, Judetul Teleorman;

Satul Bogdana, face parte din comuna Bogdana si este centrul de comuna fiind situat in centrul geografic al comunei Bogdana, avand la NV satele Brosteanca si Urluiu si SE satul Ulmeni.

Pe teritoriul sau se gasesc amplasate sediul Primariei si Consiliului Local Bogdana, Scoala Gimnaziala din Comuna Bogdana, sediul Postului de Politie, Targul saptamanal , bisericile ortodoxe cu hramul Sfintii Arhangheli Mihail si Gavril si respectiv Sfintii imparati Constantin si Elena, cele doua biserici Adventista de ziua a 7-a, Agentia Postala locala precum si numeroase entitati economice cu caracter privat (agricultura, comert alimentar, etc).

Localitatea este strabatuta de la NV catre SE de paraul Urluiu, care formeaza o serie de meandre atat in aval cat si in amonte, avand o lunca ingusta pe ambele laturi ale paraului.

Paraul are un debit aproximativ constant cu mici variatii de debit pe timpul anotimpului calduros.

Satul are o suprafata intravilana de 178,70 ha, iar terenul extravilan se intinde pe o suprafata de 1706,62 ha.

Terenul intravilan este accidentat locuintele fiind situate atat pe dealuri si coline cat si pe loc ses.

Terenul extravilan este alcatuit din cernoziom fiind plat, tocmai bun pentru o agricultura performanta.

Deasemenea in satul Bogdana este amplasata statia de apa care alimenteaza sistemul de alimentare cu apa din satele Bogdana si Ulmeni si care face parte din Serviciul de Alimentare cu Apa Bogdana, Judetul Teleorman.

In completarea patrimoniului satului se mai adauga doua cimitire satesti si un elesteu.

Elesteul poarta denumirea topografica de **Bogdana I** si se gaseste la intersectia dintre intravilan si extravilan.

Islazul satesc este slab reprezentat.



-Anexa nr. 2b-satul Brosteanca-sat component al comunei Bogdana, Judetul Teleorman;

Satul Brosteanca, face parte din comuna Bogdana si este sat component al comunei Bogdana, avand la NV satul Urluii si la SE satele Bogdana si Ulmeni.

Pe teritoriul sau nu se gasesc amplasate institutii publice de niciun fel. Pe teritoriul satului se gaseste amplasate biserica ortodoxa cu hramul Sfantul Ioan si biserica Adventista de ziua a 7-a, precum si cateva entitati economice cu caracter privat.

Localitatea este strabatuta de la NV catre SE de paraul Urluii, care formeaza o serie de meandre atat in aval cat si in amonte, avand o lunca ingusta pe ambele laturi ale paraului.

Paraul are un debit aproximativ constant cu mici variatii de debit pe timpul anotimpului calduros.

Satul are o suprafata intravilana de 31,11 ha, iar terenul extravilan se intinde pe o suprafata de cca 650 ha.

Terenul intravilan este aproximativ plat locuintele fiind situate pe loc ses.

Terenul extravilan este alcatuit din cernoziom fiind plat, tocmai bun pentru o agricultura performanta.

Deasemenea satul Brosteanca este strabatut de sistemul de alimentare cu apa din satele Brosteanca si Urluii si care face parte din Serviciul de Alimentare cu Apa Bogdana, Judetul Teleorman.

In completarea patrimoniului satului se mai adauga un cimitir satec si doua elestee.

Elesteele poarta denumirea topografica de **Urluiul si Urluii II** si se gaseste la intersectia dintre intravilan si extravilan.

Islazul satesc este slab reprezentat.



-Anexa nr. 2c-satul Ulmeni-sat component al comunei Bogdana, Judetul Teleorman;

Satul Ulmeni, face parte din comuna Bogdana fiind amplasat in extremitate sud-estica a comunei Bogdana, avand la NV satele Bogdana, Brosteanca si Urlui si SE comuna Furculesti.

Pe teritoriul sau se gasesc amplasate sediul Dispensarului uman, biserica ortodoxa cu hramul Sfintul Dumitru, si o biserica Adventista de ziua a 7-a, Agentia Postala locala precum si entitati economice cu caracter privat (agricultura, comert alimentar, etc).

Localitatea este strabatuta de la NV catre SE de paraul Urlui, care formeaza o serie de meandre atat in aval cat si in amonte, avand o lunca ingusta pe ambele laturi ale paraului.

Paraul are un debit aproximativ constant cu mici variatii de debit pe timpul anotimpului calduros.

Satul are o suprafata intravilana de 74,30 ha, iar terenul extravilan se intinde pe o suprafata de 1400 ha.

Terenul intravilan este accidentat locuintele fiind situate atat pe dealuri si coline cat si pe loc ses.

Terenul extravilan este alcatuit din cernoziom fiind plat, tocmai bun pentru o agricultura performanta.

Deasemenea in satul Ulmeni functioneaza sistemul de alimentare cu apa din satele Bogdana si Ulmeni si care face parte din Serviciul de Alimentare cu Apa Bogdana, Judetul Teleorman.

In completarea patrimoniului satului se mai adauga un cimitir satesc si un elesteu.

Elesteul poarta denumirea topografica de **Bogdana III** si se gaseste la intersectia dintre intravilan si extravilan.

Islazul satesc este bine reprezentat.



Anexa nr. 2d-satul Urluiu-sat component al comunei Bogdana, Judetul Teleorman.

Satul Urluiu, face parte din comuna Bogdana fiind amplasat in extremitatea nord-vestica a comunei Bogdana, avand la NV comuna Troianul iar catre SE satele Bogdana, Brosteanca si Ulmen.

Pe teritoriul sau se gasesc amplasate sediul Dispensarului uman, biserica ortodoxa cu hramul Sfintul Dumitru, si doua biserici Adventiste de ziua a 7-a, Agentia Postala locala precum si entitati economice cu caracter privat (agricultura, comert alimentar, etc).

Localitatea este strabatuta de la NV catre SE de paraul Urluiu, care formeaza o serie de meandre atat in aval cat si in amonte, avand o lunca ingusta pe ambele laturi ale paraului.

Paraul are un debit aproximativ constant cu mici variatii de debit pe timpul anotimpului calduros.

Satul are o suprafata intravilana de 88,34 ha, iar terenul extravilan se intinde pe o suprafata de cca 1500 ha.

Terenul intravilan este accidentat locuintele fiind situate atat pe dealuri si coline cat si pe loc ses.

Terenul extravilan este alcatuit din cernoziom fiind plat, tocmai bun pentru o agricultura performanta.

Deasemenea in satul Urluiu este amplasata statia de apa care alimenteaza sistemul de alimentare cu apa din satele Brosteanca si Urluiu si care face parte din Serviciul de Alimentare cu Apa Bogdana, Judetul Teleorman.

In completarea patrimoniului satului se mai adauga un cimitir satesc si un elesteu.

Elesteul poarta denumirea topografica de Urluiu III si se gaseste la intersectia dintre intravilan si extravilan.

Islazul satesc este bine reprezentat.

Hidrografia, flora, fauna si tipul solurilor de la nivelul unitatii administrativ-teritoriale Bogdana, Judetul Teleorman

I). Hidrografia comunei Bogdana, Judetul Teleorman este reprezentata de urmatoarele parauri si lacuri:

a) **Rauri:**

Paraul Urlui, isvoraste de pe teritoriul comunei Mihaesti, Judetul Olt fiind alimentat catre varsare de ape din izvoare, ploii si topirea zapezilor sau din mici paraiase episodice si strabate comuna Bogdana, Judetul Teleorman pe o lungime de cca 20 km, de la nord –vest catre sud-est, cuprinzand toate satele comunei Bogdana, Judetul Teleorman.

b) **Lacuri:**

Toate lacurile de pe raza comunei Bogdana, Judetul Teleorman sunt amenajate sub forma de eleste pe cursul paraului Urlui avand o dubla destinatie: preluarea de viituri in caz de inundatii si pentru pescuit ocazional, de agrement, astfel:

-elesteul Bogdana I-se afla pe teritoriului satului Bogdana si are un luciu de apa de 23,32 ha;

-elesteul Bogdana III-se afla pe teritoriului satului Ulmeni si are un luciu de apa in suprafata de 29,26 ha;

-elesteul Bogdana IV –se afla pe teritoriul satului Ulmeni cu o suprafata a cuvei de 15,22 ha (luciul de apa a fost dezafectat din cauza inundatiilor care afecta DN 65A si locuintele riverane).

-elesteul Urlui I- se afla amplasat pe teritoriul satului Brosteanca si are o suprafata de luciu de apa de 26,46 ha;

-elesteul Urlui II Urlui III -se afla amplasat pe teritoriul satelor Brosteanca si Urlui avand un luciu de apa comun in suprafata de 36,00 ha;

Toate elestele de mai sus fac parte din Inventarul bunurilor care apartin domeniului public al comunei Bogdana, insusit prin HCL Bogdana, Judetul Teleorman nr. 33 din 28.08.2003.

II. Flora comunei Bogdana, Judetul Teleorman este reprezentata, in principal de urmatoarele plante:

-plante care cresc in regim salbatic : pirul, palamida, neghina, cicoarea, balaurul/ulerul, rugul, lupoaia, rodul pamantului, macul, rasura, lipanul, volbura, urzica, stevia, stirul, loboda, morcovul salbatic (napul), traisata ciobanului, patlagina, musetelul, papadia, scaietele, dracila, coada soricelului, turita, ciocul berzii, gheara pisicii,

laptele cucului, hreanul, troscotul, nalba, brandusa, ochiul bouului, lipanul, ceapa ciorii, tamaioara, schinduful, izma, ciulinul, pelinul, bozii, trestia, papura, pipirigul, izma broastei, glenia, lintita, etc;

-flora compusa din plante cultivate: grau, orz, ovaz, secara, triticale, porumb, sorg, in, canepa, bumbac, floarea soarelui, soia rapita, lucerna, fasole, mazare, tomate, ardei, vinete, ceapa, usturoi,, moecovi, cartofi, pepeni, telina, praz, vitaa de vie, varza, etc;

-flora compusa din pomi fructiferi: mar, par, gutui, cires, visin, piersic, cais, smochin, prun, nuc, corcodus etc;

-flora compusa din flori de gradina: ghiocel, viorea, zambila, lalea, crin, trandafir, narcisa, bujor, busuioc, tufaniza, crizantema, muscata, mixanda, cercelus, verbina, craita, gladiola etc;

-flora compusa din padurile Ulmeni si Bogdana;

-flora compusa din mici palcuri de arbori pitici crescuti in mod spontan sau plantati de persoane fizice : salcam, plop, salcie, dud, paltin, tei, stejar etc;

III. Fauna comunei Bogdana, Judetul Teleorman este reprezentata, in principal din animale si pasari specifice campiei dupa cum urmeaza:

a). -animale salbatice -popandaul, harciog, soarece de camp, nevastuica, iepure, arici, cartita, dihor, vulpe, sarpe, guster etc;

b). -pasari rapitoare: uliu, bufnita, cucuvea etc;

c). -pasari migratoare: privighetoarea, randunica, barza, prepelita, ciocarlia, mierla etc;

d). -pasari sedentare: vrabia, graurul, cioara, cotofana etc;

e). -pasari de balta: rata si gasca salbatica, pescarusul, lisita etc;

f). -fauna piscicola autohtona este cantitativ neinsemnata si tine de zona crapului si carasului la care se aduga si alte tipuri de pesti alogene.

IV –Solurile:

-Pe teritoriul comunei Bogdana, Judetul Teleorman de-a lungul erelor geologice, in special in perioada diluviana sau format soluri compuse din pietris si nisip peste care s-a depus un strat gros de lut galben (loess).

-Tipul de sol dominant in comuna Bogdana este cernoziomul levigat, avand o cantitate de azot si fosfor mijlocie iar cea de potasiu buna spre foarte buna.

Datele privind infiintarea comunei Bogdana, Judetul Teleorman, prima atestare documentara, precum si evolutia istorica a localitatii

Initial, numele comunei Bogdana a fost de Nenciulesti, asezata pe valea paraului Urlui, si este atestat documentar in vremea domnitorului Radu de la Afumati, printr-un hrisov redactat in capitala Tarii Romanesti, Targoviste, in limba slavona, la data de 02 iulie 1527, document prin care domnitorul intareste unor mari boieri mosia respectiva.


Prin hrisov, voievodul intareste *"ocina lor copiilor, nepotilor si stranepotilor lor ca este a lor mosie ohabnica, batrana si veche"*.

Prin aceasta precizare *" batrana si veche"* domnitorul in mod indirect si deliberat stabileste intemeierea satului si implicit a comunei.

Avand in vedere si alte dovezi arheologice si izvoare istorice scrise se poate afirma ca localitatea Bogdana ar putea sa aiba o vechime de aproximativ 750 de ani.

Dumitru I.Radoi, autorul monografiei Bogdana-Teleorman, vol. I, sustine ca denumirea de Bogdana apare catre anul 1700, cand un calugar de la manastirea Bogdana, Judetul Suceava, construieste o bisericuta din lemn pe actualul teritoriu al satului Bogdana.

Intocmit,
Secretar General
Radulescu Sergiu



**Componenta si structura populatiei comunei Bogdana, Judetul
Teleorman**

Numarul total al locuitorilor comunei Bogdana este de 1940 persoane.
Din punct de vedere al nationalitatii majoritatea covarsitoare a locuitorilor este
de nationalitate romana, iar un procent infim (sub 1%) este de nationalitate
roma.

In ceea ce priveste religia, cca 90% din locuitori sunt crestini ortodocsi, un
numar restrans sunt de religie adventista si un numar neinsemnat alte religii.

Intocmit,
Secretar General
Radulescu Sergiu



Componenta nominala, perioada/perioadele de exercitare a mandatelor alesilor locali la nivelul comunei Bogdana, precum si aparteneta politica a acestora, incepand cu anul 1996

Mandatul 1996-2000

- 1.-Radulescu Nicolae -1996- 2000;
- 2).-Chivu Aurica-1996- 2000;
- 3.-Cioaba Gheorghe -1996- 2000;
- 4.-Pirnea Marin- 1996-;
- 5.-Motea Nicu -1996-2000;
- 6.-Schiopu Nicolae-1996-2000;
- 7.-Cazacu Constantin-1996-2000;
- 8.-Matei Sandel-1996-2000;
- 9.-Cojoaca Florica (viceprimar)-1996-2000;
- 10.-Soreata Mihalache-1996-2000;
- 11.-Marinescu Marin-1996-2000;
- 12.-Vlad Dumitru-1996-2000;
- 13.-Popa Gheorghe-1996-2000;

Mandatul 2000-2004:

- 1.-Radulescu Nicolae;
- 2.-Popa Gheorghe ;
- 3.-Chivu Aurica;
- 4.-Cioaba Gheorghe;
- 5.-Motea Nicu;
- 6.-Cojoaca Florea;
- 7.-Soreata Mihalache;
- 8.-Neacsu Mitrica-Gigel (viceprima);
- 9.-Gilca Florita;
- 10.-Albu Ion;
- 11.-Cazacu Constantin;

Mandatul 2004-2008:

- 1.Radulescu Nicolae
- 2.-Popa Gheorghe
- 3.-Motea Nicu;
- 4.-Nastase Alexandru;
- 5.-Cojoaca Florea;
- 6.-Matei Sandel;
- 7.-Gilca Floarea;



- 8.-Neacsu Georgica;
- 9.-Stroe Ionel-Ninel;
- 10.-Radulin Dorel (viceprimar);
- 11.-Mancila Iancu;

Mandatul 2016-2020


- 1.-Mancila Iancu;
- 2.-Motea Nicu;
- 3.Toporan Marian;
- 4-Matei Sandel;
- 5.Gilca Floarea;
- 6.Stroe Ionel Ninel;
- 7.-Geagulea Sorin (viceprimar);
- 8.Neacsu Mitrica Gigel;
- 9.-Preda Ileana;
- 10.-Matei Lucian;
- 11.-Serban Cristian;

PRIMAR: PIRNEA MARIN

Mandatul 2020-2024

- 1.Mancila Iancu;
- 2.Matei Sandel;
- 3.Gilca Floarea;
- 4.Stroe Ionel Ninel
- 5.Geagulea Sorin (viceprima);
- 6.Negru Tudorel Costel;
- 7.Neacsu Mitrica Gigel;
- 8.Matei Lucian;
- 9.Marinescu Costin;
- 10.Croitopru Catalin;
- 11.Siteavu Stefana;

Intocmit
Secretar General
Radulescu Sergiu



Procedura privind acordarea titlului de "Cetatean de Onoare al comunei Bogdana"

Prin HCL Bogdana nr. 48/30.06.2015 a fost aprobat Regulamentul privind conferirea titlului de cetatean de onoare al comunei Bogdana, in care se prevede urmatoarea procedura:

Art.1-Propunerile pentru conferirea titlului de cetatean de onoare al comunei Bogdana de catre :

- Primar;
- Viceprimar;
- consilieri locali;
- cetateni in conditiile legii;
- organisme sau institutii publice sau private care isi desfasoara activitatea in comuna Bogdana, Judetul Teleorman, cu conditia preluarii propunerii, ca initiativa, de catre persoanele enumerate mai sus (primar, viceprimar, consilieri locali;

Propunerile de acordare a titlului vor fi insotite de o nota de prezentare a persoanei pentru care se propune conferirea titlului si cu mentiunea ca sunt indeplinite conditiile prevazute de prezentul Regulament.

Art.2.-Titlul de cetatean de onoare se confera persoanelor fizice si juridice care indeplinesc urmatoarele conditii:

- sunt majore;
- au valoare, competenta, moralitate recunoscute de catre comunitatea locala, rezultate din nota de prezentare;
- au/avut o contributie deosebita la dezvoltarea si la cresterea prestigiului comunei Bogdana, judetul Teleorman sau al tarii pe plan national si international;
- nu au antecedente penale;

(2)Conferirea titlului de cetatean de onoare al comunei Bogdana nu este conditionata de cetatenie, nationalitate, domiciliu, sex, religie, aparteneta politica;

Art.3-Titulul se poate acorda dupa caz:

- in timpul vietii persoanei in cauza;
- post-mortem;

Art.4.-Titlul are urmatoarele caracteristici:

- este personal;



- este netransmisibil;
- confera drepturi titularului;
- are valabilitate nedeterminata;

Art.5-In documentatia inaintata Primariei Bogdana se vor gasi obligatoriu urmatoarele documente:

- copie act de identitate;
- CV;
- certificat de cazier judiciar;
- nota de prezentare;


In situatia acordarii titlului post-mortem actele obligatorii sunt:

- nota de prezentare;
- certificatul de deces;

Art.6-Persoanele care detin titlul de cetatean de onoare al comunei Bogdana are urmatoarele drepturi:

- inscrierea in Cartea de Onoare a comunei Bogdana;
- conferirea insemnelor corespunzatoare titlului de cetatean de onoare al comunei;
- acces gratuit la manifestatiile stiintifice care se desfasoara pe raza comunei Bogdana;
- acces gratuit in bazele de agrement ale comunei Bogdana;

Intocmit,
Secretar General
RADULESCU SERGIU

The image shows a handwritten signature in black ink over a circular official stamp. The stamp contains the text 'COMUNEA BGDANA' at the top and 'SECRETARIA COMUNALE' at the bottom. The signature is written in a cursive style.

RETEAUA RUTIERA

A. Drumuri de interes national

-Comuna Bogdana, este strabatuta de Drumul National 65E pe o lungime de 17,344 km.

B. Drumuri de interes Judetean

-Comuna Bogdana nu este strabatuta de drumuri de interes judetean.

C. Drumuri de interes local


a).-Comuna Bogdana, este strabatuta de drumuri comunale DC 38 pe o lungime de 2,00 km care face legatura cu localitatea Plosca.

b) Localitatea Bogdana este strabatuta de un numar de 100 drumuri satesti, in lungime totala de 47 km, toate fiind pietruite si balastate permitand o circulatie fluenta a masinilor si oamenilor.

RETEAUA DE CAI FERATE

Comuna Bogdana nu este strabatuta de cai ferate, cea mai apropiata statie CFR fiind in comuna Plosca de cca 11 km.

Intocmit
Secretar General
RADULESCU SERGIU



Principalele institutii din domeniul educatiei, cercetarii, culturii, sanatatii si asistentei sociale

I. Institutii in domeniul educatiei si culturii:

In comuna Bogdana, functioneaza urmatoarele unitati scolare:

- a) Scoala Gimnaziala cu cls. I-VIII , unitate de invatamant cu personalitate juridica, situata in satul Bogdana;
- b) Gradinita cu program normal nr.1. din satul Bogdana;
- c) Gradinita cu program normal nr. 2 situata in satul Ulmeni;
- d) Gradinita cu program normal nr. 3 situata in satul Urluiu;
- e) Caminul cultural situat in satul Ulmeni;

II. Institutii in domeniul sanatatii:

- a).-Dispensarul medical din satul Ulmeni;
- b).-Dispensarul medical din satul Urluiu;

Intocmit
Secretar General
RADULESCU SERGIU



**Principalele functiuni economice, capacitati de productie diversificate
Din sectorul secundar si tertiar, precum si din agricultura**

Pe teritoriul comunei Bogdana, nu exista unitati industriale si nici prelucratoare, cei mai multi agenti economici desfasurandu-si activitatea in domeniul agriculturi (cultura plantelor) si comertului (desfacerea cu amanuntul), dupa cum urmeaza:

a)-AGRICULTURA:

- I.I. Stroe Ninel;
- I.I. Ciurea Madalin;
- I.I. Linca Angelica
- SC URLUI PROD SRL;
- SC GA& MI SRL URLUIU;
- I.I. Voicu M.M. Nicolae;
- SC AGRICOLA N&D SRL Bogdana;
- I.I. Danciu Dumitru;
- I.I. Neacsu Marinel Eugen Georgian;
- SC TYM AGRICULTURA SRL;

B).-Comert

- SC AMACRIS SRL;
- SC SCORPION SRL;
- SC VALUC SRL;
- MARKOS EVORY SRL;
- MUS BABA ILERI SRL;
- SHONY BOSS SRL;
- POPEY SRL;
- MIRUNA ADICOM SRL;
- MIRUNA MARIA COM SRL;
- MARYCOM B&B oil gas srl
- CROITORU CATALIN AF
- BADADEA MIRCEA PFA;

INTOCMIT
SECRETAR GENERAL
RADULESCU SERGIU

